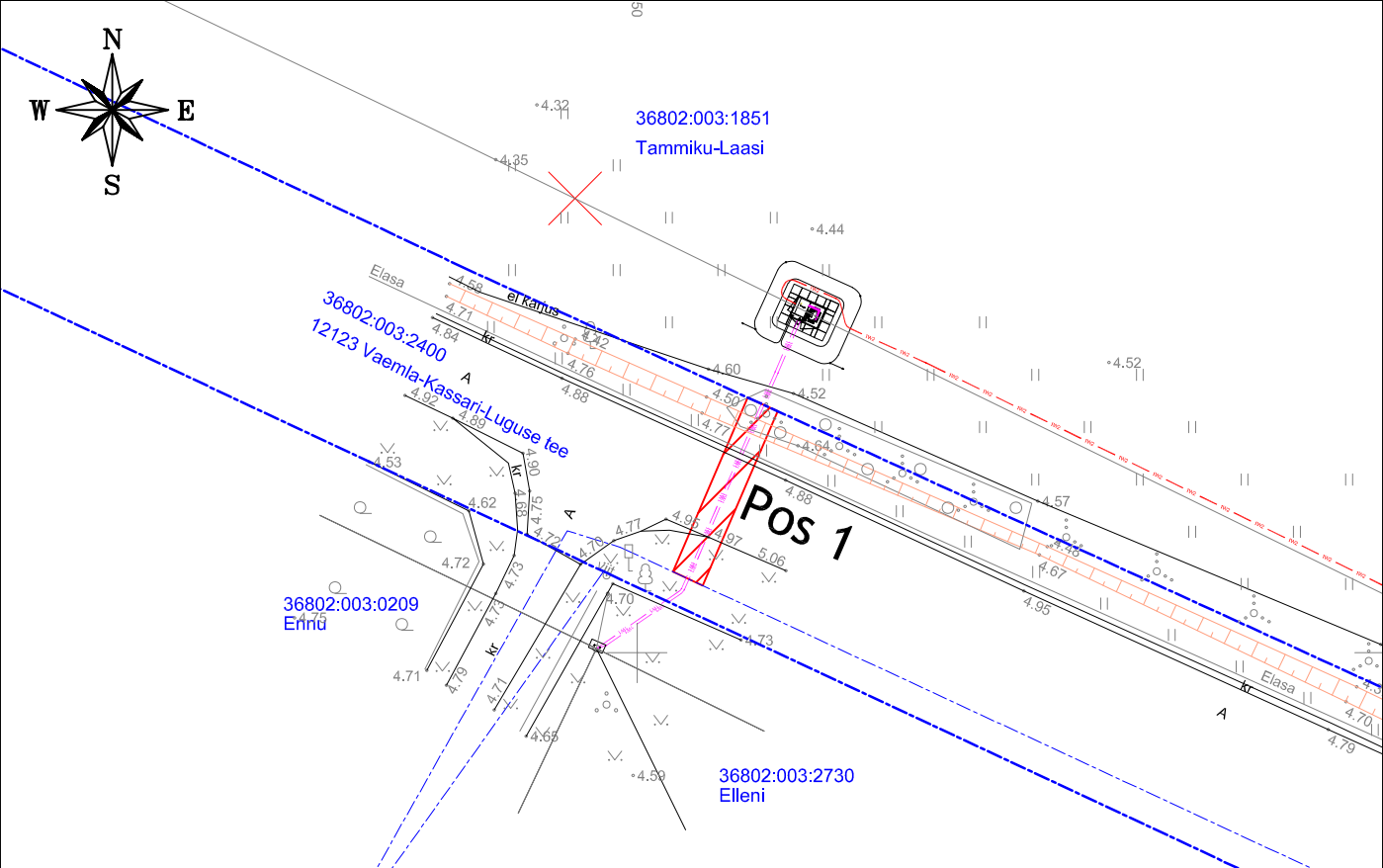
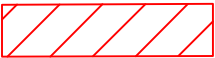



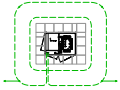



Isikliku kasutusõiguse seadmise plaan

IKÕ ala Pos nr (plaanil)	Kinnistu registriosa nr	Katastriüksuse tunnus, nimi ja sihtotstarve	IKÕ ala pindala m²
Pos 1	9651150	36802:003:2400; 12123 Vaemla-Kassari-Luguse tee; transpordimaa	28

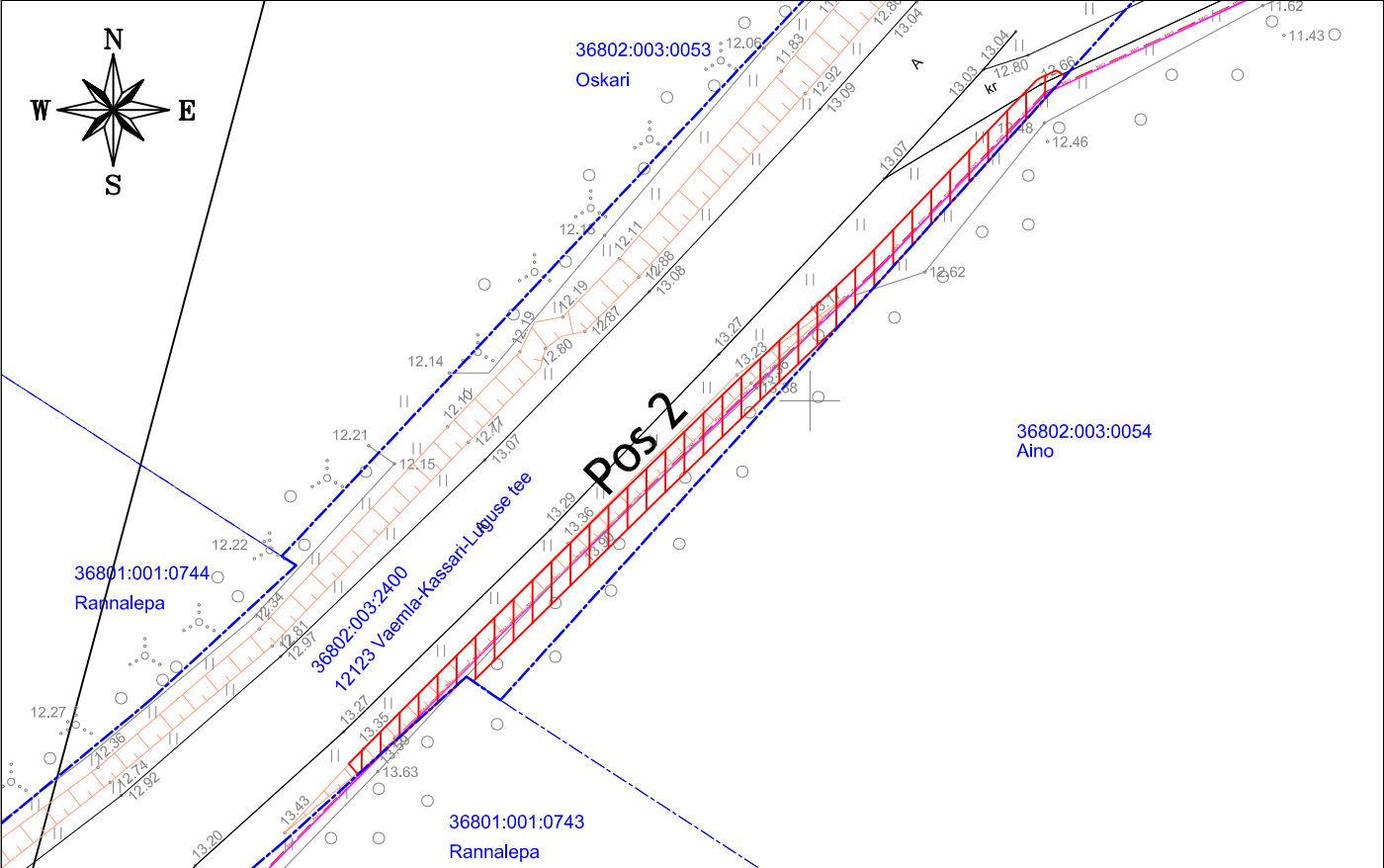


	IKÕ seadmise ala
	Kinnistute piirid
	Projekteeritud 10kV elektrimaakaabel
	Projekteeritud 0,4kV elektrimaakaabel
	Projekteeritud komplektalajaam kestaga HEKA1VM250
	10kV õhuliini ja mastide demonteerimine

Projekti nimetus / asukoht Käina-Kassari fiidri rekonstrueerimine. Esiküla, Hiiumaa vald, Hiiu maakond.			Töö nr 3591
Koostaja: Rasmus Valli Keskkonnaprojekt OÜ	Mõõtkava 1:500	Leht / formaat A4	Kuupäev 03.11.2025

Isikliku kasutusõiguse seadmise plaan

IKÕ ala Pos nr (plaanil)	Kinnistu registriosa nr	Katastriüksuse tunnus, nimi ja sihtotstarve	IKÕ ala pindala m²
Pos 2	9651150	36802:003:2400; 12123 Vaemla-Kassari-Luguse tee; transpordimaa	115



	IKÕ seadmise ala
	Kinnistute piirid
	Projekteeritud 10kV elektrimaakaabel
	Projekteeritud reservtoru Ø160-750N

Projekti nimetus / asukoht Käina-Kassari fiidri rekonstrueerimine. Esiküla, Hiiumaa vald, Hiiu maakond.			Töö nr 3591
Koostaja: Rasmus Valli Keskkonnaprojekt OÜ	Mõõtkava 1:500	Leht / formaat A4	Kuupäev 03.11.2025